

# **J21124\_11\_29\_POMARANCE\_TR, VIA MARIO BARDINI HVSR2**

Strumento: TEP-0085/01-10

Formato dati: 16 byte

Fondo scala [mV]: n.a.

Inizio registrazione: 29/11/21 11:20:41 Fine registrazione: 29/11/21 11:50:40

Nomi canali: NORTH SOUTH; EAST WEST; UP DOWN

Dato GPS non disponibile

Durata registrazione: 0h30'00".

Analisi effettuata sull'intera traccia.

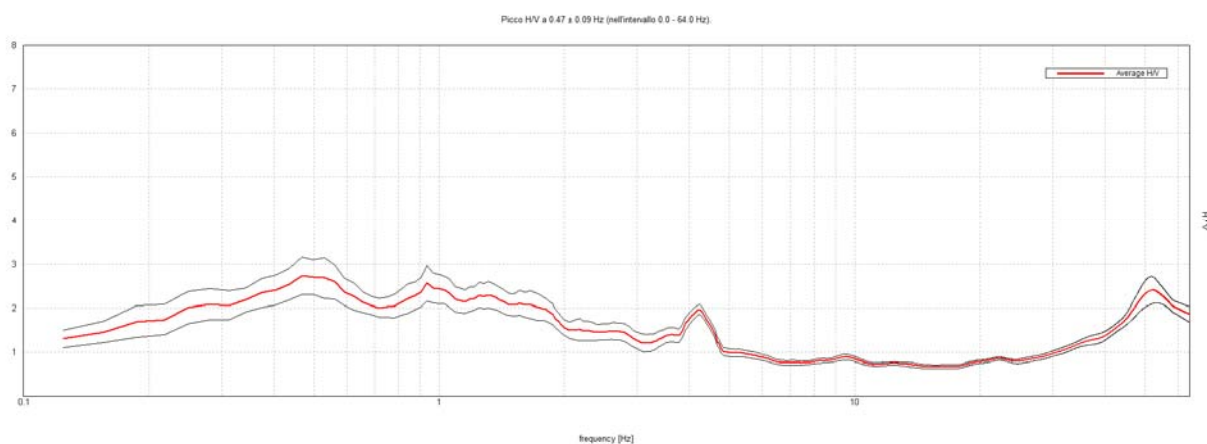
Freq. campionamento: 128 Hz

Lunghezza finestre: 20 s

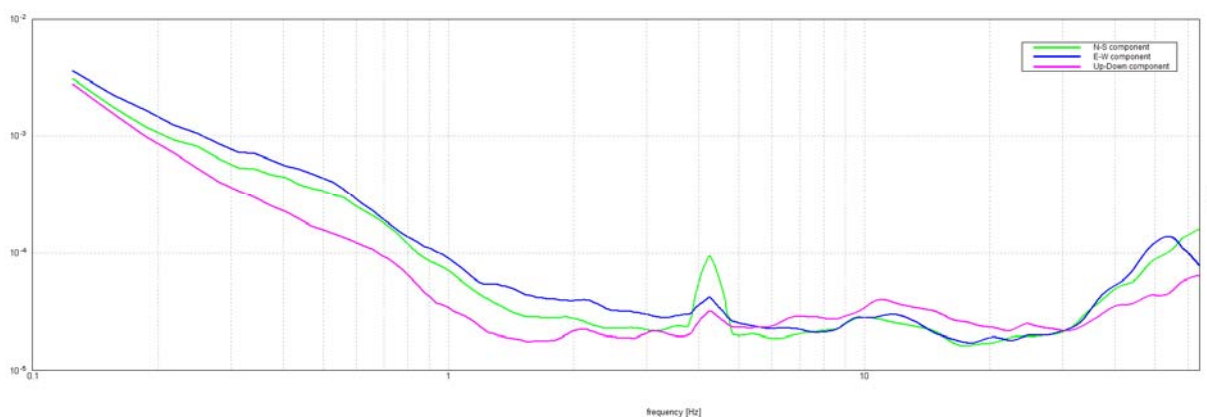
Tipo di lisciamento: Triangular window

Lisciamento: 10%

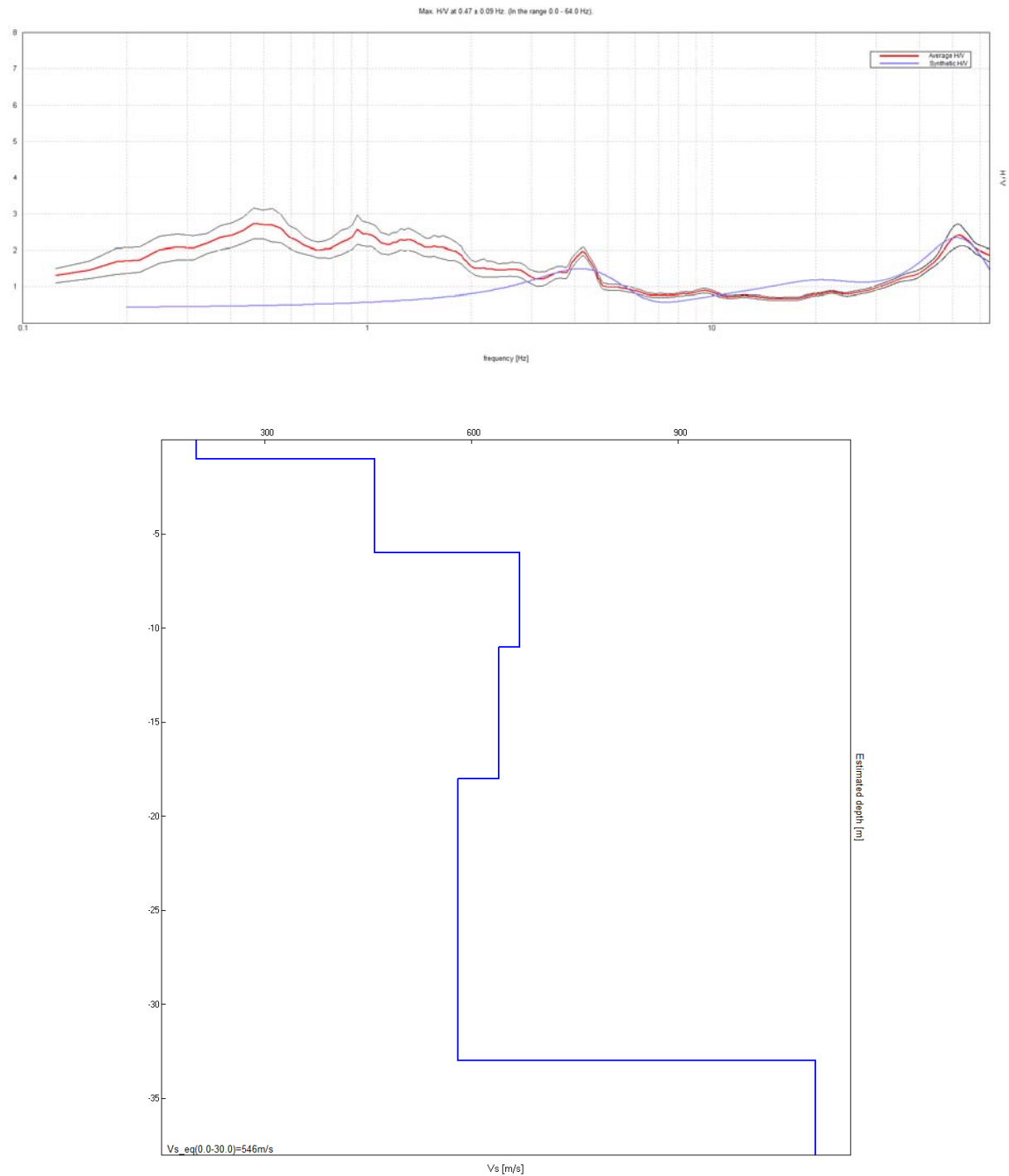
## **RAPPORTO SPETTRALE ORIZZONTALE SU VERTICALE**



## **SPETTRI DELLE SINGOLE COMPONENTI**



H/V SPERIMENTALE vs. H/V SINTETICO



Profondità alla base dello strato [m]	Spessore [m]	Vs [m/s]
1.00	1.00	200
6.00	5.00	460
11.00	5.00	670
18.00	7.00	640
33.00	15.00	580
inf.	inf.	1100

Vs\_eq(0.0-30.0)=546m/s